

Plan Communal de Développement de la Nature




Cahier n°1 : les nouvelles fiches projets



Table des fiches

"Nouvelle" fiche n°1 "zéro phyto" - alternatives aux pesticides.....	3
"Nouvelle" fiche n°2 Fauchage différencié des bords de routes et des espaces publics - élaboration d'un nouveau plan technique et de communication.....	4
"Nouvelle" fiche n°3 Plaquette d'information sur les "bâtiments nature intégrée" à joindre au permis d'urbanisme	5
"Nouvelle" fiche n°4 Plaquette d'information pour les nouveaux habitants sur les actions nature menées dans la commune	6
"Nouvelle" fiche n°5 Identification, étude et faisabilité de traitement de diverses pollutions influençant la faune et la flore	7
"Nouvelle" fiche n°6 Communication : sensibilisation humoristique et récurrente	8
"Nouvelle" fiche n°7 Création d'une plateforme communale d'échange agricole.....	9
"Nouvelle" fiche n°8 Création et conservation d'espaces pour la nature en plaines agricoles.....	10
"Nouvelle" fiche n°9 Conservation de nos espèces des plaines agricoles.....	11
"Nouvelle" fiche n°10 Mesure de protection au profit de nos reptiles et batraciens	12
"Nouvelle" fiche n°11 Libre circulation des poissons sur la Nethen – levée des obstacles - empoisonnement	13
"Nouvelle" fiche n°12 Cohabiter avec le Castor: sensibilisation et actions	14
"Nouvelle" fiche n°13 Gérer "naturellement" son jardin	15
"Nouvelle" fiche n°14 Aménagement du site de captage d'eau de la rue du Broux, sources de la Néthen.....	16
"Nouvelle" fiche n°15 Sites de haute valeur écologique locale : identification et création de fiches de plan de gestion de ces espaces	17
"Nouvelle" fiche n°16 "Balades en fête" pour les écoles.....	18
"Nouvelle" fiche n°17 Création de point relais nature par quartier	19
"Nouvelle" fiche n°18 Compléter la liste de la Wallonie sur les espèces en cours de disparition.....	20



Sensibiliser

"Nouvelle" fiche n°1

"zéro phyto" - alternatives aux pesticides

Calendrier

Court terme, puis récurrent.

Partenaires

Objectifs

Donner une solution (des solutions) à la non utilisation de pesticides.

Contenu

- Informer les particuliers sur les alternatives aux pesticides
- Informer sur l'entretien des espaces verts publics sans produits phyto , dont bords de routes et de champs.

Public ciblé

Citoyens et agriculteurs.

Promotion

Estimation budgétaire

500 €/an

Localisation

Toute l'entité

Coordinateur du projet



"Nouvelle" fiche n°2

Fauchage différencié des bords de routes et des espaces publics - élaboration d'un nouveau plan technique et de communication

Calendrier

Court terme

Partenaires

Botanistes et service Travaux

Objectifs

Améliorer la biodiversité et établir un plan de gestion global

Contenu

Etablir un plan de fauchage différencié des bords de routes et des espaces verts:

- Réaliser une étude sur chaque tronçon utilisant la fauche tardive pour en améliorer la gestion en fonction des espèces (faune et flore) présentes.
- Adapter la fauche à chaque tronçon pour laisser renaître les fleurs sauvages et diminuer la présence de chardon orties à certains endroits.
- Ajouter des panneaux pour sensibiliser et expliquer les espèces (Jasione, Bétoine, Knautie, Origan, Polystic à soies, campanule à feuilles rondes...) sur le tronçon
- Actualiser la cartographie et les pratiques en matière de gestion différenciée

Promotion

En fonction de l'endroit et du public visé : averti ou grand public.

Estimation budgétaire

5.000 € pour la mise en place. Puis 1.000 €, tous les 3 ans pour les révisions

Localisation

Les bords de route en fauchage tardif et les talus d'intérêt écologique (par exemple la présence de Lézard vivipare)

Coordinateur du projet

Commune de Beauvechain

Sensibiliser

"Nouvelle" fiche n°3

Plaquette d'information sur les bâtiments

"nature intégrée" à joindre au permis

d'urbanisme

Calendrier

Court terme

Partenaires

Service Urbanisme

Objectifs

Intégrer la nature dans les bâtiments

Contenu

- Aider à la création de hangars agricoles plus en harmonie avec les vieilles fermes, avec le patrimoine local, plantation autour des hangars agricoles
- Créer une plaquette d'information à joindre au permis d'urbanisme signalant les techniques « bâtiments nature admise »: aménagement d'espaces, briques nichoirs...

Public ciblé

Demandeurs de permis d'urbanisme.

Promotion

En annexe du permis.

Estimation budgétaire

1.500€

Localisation

Toute l'entité.

Coordinateur du projet

Service environnement.



Sensibiliser

"Nouvelle" fiche n°4

Plaquette d'information pour les nouveaux habitants sur les actions nature menées dans la commune

Calendrier

Moyen terme

Partenaires

Service communication

Objectifs

Sensibiliser les nouveaux habitants et promoteurs au respect de la nature

Contenu

Le principe est de montrer et d'expliquer les actions "nature" menées dans la commune.

Public ciblé

Nouveaux habitants.

Promotion

Plaquette.

Estimation budgétaire

1.000€

Localisation

Toute l'entité.

Coordinateur du projet

Service communication et cadre de vie.



Agir

"Nouvelle" fiche n°5

Identification, étude et faisabilité de traitement de diverses pollutions influençant la faune et la flore

Calendrier

Partenaires

Objectifs

Eviter les perturbations suite à des perturbations de l'homme comme la pollution lumineuse.

Contenu

Gestion patrimoniale de l'éclairage public: gestion des pollutions lumineuses sur la faune
- étude de faisabilité.

Public ciblé

Commune

Promotion

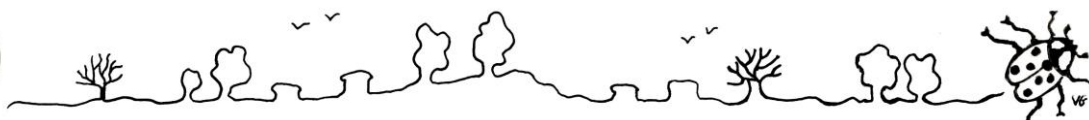
Estimation budgétaire

Localisation

Toute l'entité.

Coordinateur du projet

Service environnement en collaboration avec le conseiller en énergie.



Sensibiliser

"Nouvelle" fiche n°6

Communication : sensibilisation humoristique et récurrente

Calendrier

Court terme

Partenaires

Objectifs

Communiquer sur les actions menées.

Contenu

- Sensibiliser avec des panneaux humoristiques (sensibiliser par l'humour)
- Sensibiliser aux espèces anciennes fruitières, céréalières, maraîchères...

Public ciblé

Promotion


Estimation budgétaire

200 €/panneaux

Localisation

Coordinateur du projet

Service communication



Préserver

"Nouvelle" fiche n°7

Création d'une plateforme communale

d'échange agricole

Calendrier

Moyen terme

Partenaires

Citoyens – Agriculteurs – Commune - Province

Objectifs

Comprendre l'autre: ses difficultés, ses envies et ses possibilités.

Contenu

- GT "agriculteurs": Mettre les différents acteurs autour de la table pour répondre à la gestion des de la faune et de la flore en fonction des capacités de chacun
- Utiliser davantage les MAE et poser des panneaux en bordure des aménagements
- Sensibiliser les promeneurs dans les champs (chiens en laisse, déchets, motocross...)

Public ciblé

Le monde agricole et riverains.

Promotion

Estimation budgétaire

Localisation

Coordinateur du projet

Service environnement.

"Nouvelle" fiche n°8

Création et conservation d'espaces pour la nature en plaines agricoles

Calendrier

Moyen ou long terme et surtout en fonction des possibilités

Partenaires

Agriculteurs, partenaires du PCDN, Service public de Wallonie

Objectifs

Réserver une zone de culture pour la faune sauvage

Contenu

Créer des endroits de cultures semées pour protéger les espèces (multicultures pour protéger les oiseaux, etc.) / Gérer les zones humides en milieu agricole, Etablir un cadastre et protéger les zones humides existantes (ex : remblais).

Public ciblé

Agriculteurs, grand public.

Promotion

Conférences.

Estimation budgétaire

A déterminer en fonction de la situation.

Localisation

Une parcelle à trouver sur le territoire de l'entité et l'accord du propriétaire.

Coordinateur du projet

Service Environnement de la commune aidé par l'échevin de l'Agriculture.

Préserver - Contrôler

"Nouvelle" fiche n°9

Conservation de nos espèces des plaines agricoles

Calendrier

En fonction des possibilités

Partenaires

Chasseurs, naturalistes et commune.

Objectifs

Préserver la faune des plaines agricoles

Contenu

- Conserver les oiseaux des champs,
- Soutenir l'opération Mille-feuille,
- MAE (proyers, perdrix, vanneaux, alouettes...),
- La perdrix grise comme espèce porte-drapeau/parapluie des plaines agricoles de Beauvechain
- Le Grand Hamster : le point sur la population et les mesures de conservation

Public ciblés

Tout le monde.

Promotion

Estimation budgétaire


Au cas par cas.

Localisation

L'entité.

Coordinateur du projet

Service environnement.



Préserver - Agir

"Nouvelle" fiche n°10

Mesure de protection au profit de nos reptiles et batraciens

Calendrier

Partenaires

Objectifs

Préserver notre patrimoine naturel.

Contenu

- Protéger les batraciens contre les voitures qui les écrasent. Intégrer des crapauds dans les voiries en travaux
- Projet lézard vivipare : restauration d'un maillage écologique favorable à l'espèce entre ses stations (Dépôt Munition, Talus Petite Chapelle de Nodebais)


Public ciblé

Promotion

Estimation budgétaire

Localisation

Coordinateur du projet



Agir -

"Nouvelle" fiche n°11

Libre circulation des poissons sur la Nethen – levée des obstacles - empoissonnement

Calendrier

Court, moyen et long terme

Partenaires

Province, Contrat de Rivière Dyle-Gette, service de la Pêche du Service Public de Wallonie

Objectifs

Réhabiliter les rivières de l'entité comme zones de liaison et zones centrales

Contenu

Libre circulation des poissons sur la Nethen – levée des obstacles - empoissonnement

Public ciblé

Promotion

Estimation budgétaire

Localisation

La Néthen et ses affluents.

Coordinateur du projet

Commune et Contrat de rivière Dyle-Gette



Sensibiliser - Agir

"Nouvelle" fiche n°12

Cohabiter avec le Castor: sensibilisation et actions

Calendrier

Court terme

Partenaires

Objectifs

Conserver les intérêts de la nature en relation avec le citoyen.

Contenu

Encourager la cohabitation avec le Castor européen – projet de sensibilisation en faveur de l'espèce tout en limitant les inconvénients des riverains.

Public ciblé

Riverains des cours d'eau.

Promotion

Conférence, actions sur le terrain, publications.

Estimation budgétaire

Au cas par cas.

Localisation

Le long des cours d'eau de l'entité

Coordinateur du projet

Service environnement

Sensibiliser - Agir - Contrôler

"Nouvelle" fiche n°13

Gérer "naturellement" son jardin

Calendrier

En fonction de la décision des partenaires.

Partenaires

Objectifs

Accueillir un maximum de biodiversité chez soi.

Contenu

- Créer des échanges de techniques,
- conseils pour protéger son poulailler des renards et fouines,
- créer un guide d'identification des adventices utiles et nuisibles dans les différents villages de l'entité,
- encourager les jardins naturels : information sur les plantes indigènes, subsides et aides disponibles pour les particuliers,
- mise en place d'un site témoin,
- créer des jardins médicinaux.

Public ciblé

Citoyen ayant un jardin.

Promotion

Conférence, actions sur le terrain, publications.

Estimation budgétaire

Au cas par cas.

Localisation

Coordinateur du projet

Service environnement



Préserver

"Nouvelle" fiche n°14

Aménagement du site de captage d'eau de la rue du Broux, sources de la Néthen

Calendrier

Partenaires

SWDE

Objectifs

Gérer le site au profit de la biodiversité sans dénaturer sa fonction première de captage.

Contenu

Aménagement du site de captage d'eau de la rue du Broux, sources de la Néthen : ouverture d'espaces, diversification de plantations : établissement d'un plan de gestion.

Public ciblé

Habitant du quartier et SWDE

Promotion

Conférence, actions sur le terrain, publications.

Estimation budgétaire

Localisation

Rue du Broux

Coordinateur du projet

Commune

Préserver

"Nouvelle" fiche n°15

Sites de haute valeur écologique locale :

identification et création de fiches de plan de

gestion de ces espaces

Calendrier

Partenaires

Objectifs

Inventorier et conserver les espaces naturels intéressants de la commune.

Contenu

Etablir une fiche projet par site majeur à préserver. Le but serait de créer, préserver et entretenir des îlots de biodiversité, d'en faire l'inventaire, étudier leur statut, faire des plans de gestion, trouver des subsides pour les préserver.

Public ciblé

Promotion

Estimation budgétaire

Localisation

Par exemple : la Forêt de Meerdael, le vicinal entre Hamme-Mille et Tourinnes-la-Grosse, la vallée du Schoorbroeck, la vallée de la Néthen et sa zone humide au nord de la rue du Grand Brou, la plaine de jeux de Nodebais, la sablière de l'Ecluse, les espaces de la base militaire, conscientiser les propriétaires possédant ou ayant acquis des espaces de grands intérêts biologiques, Valduc, etc.

Coordinateur du projet

Commune



Sensibiliser - Agir

"Nouvelle" fiche n°16

"Balades en fête" pour les écoles

Calendrier

Partenaires

Objectifs

Conscientiser dès le plus jeune âge.

Contenu

Sensibiliser les enfants, en organisant pour toutes les écoles une journée nature avec des activités pour sensibiliser les adultes de demain (journée commune).

Public ciblé

Toutes les écoles de l'entité.


Promotion

Estimation budgétaire

5000€ par journée.

Localisation

Coordinateur du projet



"Nouvelle" fiche n°17

Création de point relais nature par quartier

Calendrier

Partenaires

"Monsieur nature" de quartier.

Objectifs

Etre au plus près des citoyens dans leur problématique "nature".

Contenu

- Communiquer et faire participer aux actions menées. Il s'agit d'une prise en charge par les habitants des différentes thématiques en créant des équipes locales qui seraient le relais entre les citoyens et la commune. L'équipe locale ne serait pas là pour les plaintes mais bien pour aider à rechercher des solutions collectives aux problématiques locales;
- Plaquette d'information biodiversité par mini quartier. Etude générale de la biodiversité par quartier et mise à disposition aux citoyens d'une plaquette informative par zone traitéePublic ciblé

Promotion

Estimation budgétaire

Localisation

Coordinateur du projet

Préserver - Contrôler

"Nouvelle" fiche n°18

Participer avec la Wallonie aux inventaires des espèces menacées

Calendrier

Partenaires

Naturalistes experts.

Objectifs

Compléter les inventaires communaux dans un but de pouvoir conserver le patrimoine naturel de valeur.

Contenu

Compléter la liste de la Wallonie sur les espèces en cours de disparition. Utiliser les méthodes d'encodage en ligne accessible aux autorités locales et aux services communaux.

Public ciblé

Promotion

Estimation budgétaire

Localisation

L'entité.

Coordinateur du projet

